



ОБЩЕСТВО С ОГРАНИЧЕННОЙ ОТВЕТСТВЕННОСТЬЮ «ФАРЕНГЕЙТ»

346800, Ростовская область, Мясниковский район, с. Чалтырь, ул. Мясникяна, 97-б

Утвержден

От «__» _____ 2020г.

№ _____

ПРОЕКТ МЕЖЕВАНИЯ ТЕРРИТОРИИ

х. ВЕСЁЛЫЙ НЕДВИГОВСКОГО СЕЛЬСКОГО ПОСЕЛЕНИЯ МЯСНИКОВСКОГО РАЙОНА РОСТОВСКОЙ ОБЛАСТИ

Исполнитель:

Генеральный директор



А.А. Хатламаджиян

СОДЕРЖАНИЕ

Наименование раздела	Стр.
ЛИСТ СОГЛАСОВАНИЯ	3
1. Краткие сведения о работах	4
2. Пояснительная записка	5
2.1. Общие сведения о Проекте	5
2.2. Характеристики территории, на которой осуществляется проектирование	5
2.3. Сведения об используемых материалах	6
2.4. Правовая, нормативная база проведения работ	7
2.5. Проектные предложения	7
2.6. Предложения по межеванию территории	7
3. Графические материалы	8
3.1. План современного использования территории	9
3.2. Схема градостроительного планирования	10
3.3. Проект межевания территории	11
Приложение 1. Сведения о геодезической основе, использованной при подготовке Проекта	—
Приложение 2. Сведения о средствах измерения	—
Приложение 3. Описание местоположения границ изменяемых в соответствии с проектом межевания территории земельных участков	—
Приложение 4. Описание местоположения границ изменяемых в соответствии с проектом межевания территории земельных участков	—

[illegible]

1. КРАТКИЕ СВЕДЕНИЯ О РАБОТАХ

Основание для разработки настоящего Проекта межевания территории:

Контракт от «25» июня 2020г.№8

Заказчик: Администрация Недвиговского сельского поселения

Исполнитель:

ООО «Фаренгейт»

Разработчик:

Генеральный директор ООО «Фаренгейт» Хатламаджиян А.А.

2. ПОЯСНИТЕЛЬНАЯ ЗАПИСКА

2.1. Общие сведения о Проекте

Проект межевания территории х. Весёлый Недвиговского сельского поселения (Далее – Проект) разработан с целью определения местоположения границ образуемых земельных участков.

В ходе проектирования предусмотренного данным документом определяются границы образуемых земельных участков, согласно ст.11.3 ЗК РФ, расположенных по адресу: Ростовская область, Мясниковский район, Недвиговское сельское поселение, х. Весёлый, ул. Мира, 1 .

Планируемые кадастровые работы: Образование (формирование) новых земельных участков, находящихся в государственной или муниципальной собственности.

Площадь проектируемого земельного участка №1 = 500 кв.м.

Площадь проектируемого земельного участка №2 = 2026 кв.м.

2.2. Характеристики территории, на которой осуществляется проектирование

Территория, применительно к которой разработан Проект (Далее – Территория) расположена в границах х. Весёлый Недвиговского сельского поселения Мясниковского района Ростовской области.

2.2.1. Описание границ территории проекта планировки

Территория образуемого земельного участка №1 граничит:

- с севера – муниципальные не разграниченные земли;
- с юга – муниципальные не разграниченные земли;
- с востока – земельный участок расположенный по адресу: Ростовская область, Мясниковский район, х. Весёлый, ул. Мира, 3;

- с запада - муниципальные не разграниченные земли;

Территория образуемого земельного участка №1 граничит:

- с севера – муниципальные не разграниченные земли;
- с юга – муниципальные не разграниченные земли;
- с востока – земельный участок расположенный по адресу: Ростовская область, Мясниковский район, х. Весёлый, ул. Мира, 3;
- с запада - муниципальные не разграниченные земли;

Зон с особыми условиями использования территории, особо охраняемых природных территорий, объектов историко-культурного наследия, месторождений полезных ископаемых, зон действия публичных сервитутов на Территории нет.

Доступ от земель общего пользования к Территории осуществляется восточной стороны.

2.3. Сведения об используемых материалах

1. Задание на разработку проекта планировки и межевания территории.
2. Правила землепользования и застройки Недвиговского сельского поселения, утверждены Решением собрания депутатов Мясниковского района 2019г.
3. Кадастровый план территории
4. Протокол общего собрания

2.4. Правовая, нормативная и методическая база проведения работ

1. Градостроительный кодекс Российской Федерации.
2. Земельный кодекс Российской Федерации.
3. Федеральный закон Российской Федерации от 28.12.1995г. «О геодезии и картографии».
4. Федеральный закон Российской Федерации от 30.03.1999г. «О санитарно-эпидемиологическом благополучии населения».
5. СНиП 2.07.01-89* «Градостроительство. Планировка и застройка городских и сельских поселений»;
6. СанПиН 2.2.1/2.1.1.200-03 «Санитарно-защитные зоны и санитарная классификация предприятий, сооружений и иных объектов»
7. Нормативы градостроительного проектирования городских округов и поселений Ростовской области от 2014г.;
8. Инструкцией о порядке разработки, согласования, экспертизы и утверждения градостроительной документации. Госстрой России, 2002г.

2.5. Проектные предложения

Образуемые в ходе проектирования земельные участки соответствуют нормам градостроительного регламента зона Ж-2.- Зона коттеджной жилой застройки .

Зона коттеджной жилой застройки выделена для формирования жилых районов с размещением многоквартирных домов этажностью не выше 3 этажей, с минимально разрешенным набором услуг местного значения. Разрешено размещение объектов обслуживания низового уровня и (ограниченно) других видов деятельности, скверов.

2.6. Предложения по межеванию территории

Проект межевания территории разработан в целях установления границ образуемых земельных участков, и для комплексного освоения территории.

3. ГРАФИЧЕСКИЕ МАТЕРИАЛЫ

ПЛАН СОВРЕМЕННОГО ИСПОЛЬЗОВАНИЯ ТЕРРИТОРИИ

Администрации «Недвиговское сельское поселение» Мясниковского района Ростовской области

Х.Веселый



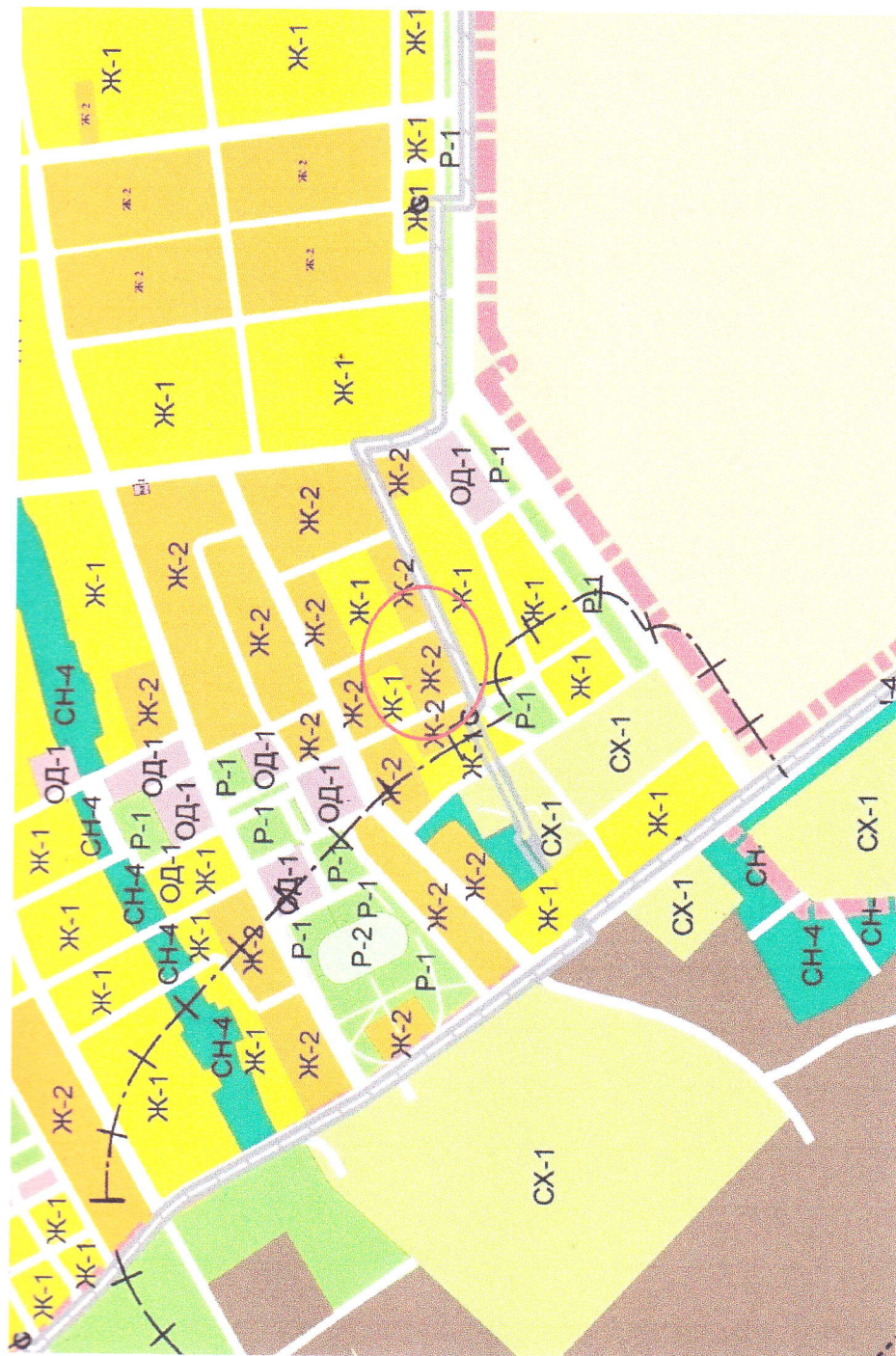
- граница объекта планирования



-границы земельных участков по сведениям ЕГРН




Ген.директор	Разработал	Фамилия И.О.	Подпись	Дата	ПРОЕКТ ПЛАНИРОВКИ ТЕРРИТОРИИ		Стадия	Лист	Листов
		Хатламаджиян А.А.			План современного использования территории		П	1	1
		Хатламаджиян А.А.							
					ООО «Фаренгейт»				

ТЕРРИТОРИАЛЬНЫЕ ЗОНЫ



	Фамилия И.О.	Подпись	Дата	Проект Межевания Территории	стадия	Лист	Листов
Ген. Директор	Хатламаджян А.А.						
Разработал	Хатламаджян А.А.						
				Схема Градостроительного планирования	ООО «ФАРЕНГЕЙТ»		





№1

Итаилог координат поворотных точек, длин, углов				
№	X	Y	Длина	Угол
4	433793.65	1400004.50	29.136	066°06'34"
3	433805.45	1400031.14	17.021	159°10'48"
6	433789.54	1400037.19	28.002	244°03'26"
5	433777.29	1400012.01	18.001	335°20'34"
4	433793.65	1400004.50		
Общая периметр: 92.16 м				
Общая площадь: 500 кв.м.				

Условные обозначения:

- исходная граница земельного участка;
- проектируемая граница земельного участка;
- номер участка в кадастровом номере
- номер кадастрового участка

№2

Итаилог координат поворотных точек, длин, углов				
№	X	Y	Длина	Угол
1	433813.00	1399980.82	44.499	063°48'33"
2	433832.74	1400020.75	29.201	159°09'25"
3	433805.45	1400031.14	29.136	246°06'34"
4	433793.65	1400004.50	18.001	155°20'34"
5	433777.29	1400012.01	28.002	064°03'26"
6	433789.54	1400037.19	18.301	159°07'44"
7	433772.44	1400043.71	35.097	246°18'46"
8	433758.34	1400011.57	62.803	330°41'02"
1	433813.10	1399980.82		
Общая периметр: 265.04м				
Общая площадь: 2026 кв.м.				



Фамилия И.О.	Подпись	Дата	ПРОЕКТ ПЛАНИРОВКИ ТЕРРИТОРИИ		Стадия	Лист	Листов
Хатамаджиян А.А.	<i>А.А. Хатамаджиян</i>	15.05.2025	Проект межевания территории		П	1	1
Хатамаджиян А.А.	<i>А.А. Хатамаджиян</i>	15.05.2025	Масштаб 1:1000		ООО «Фаренгейт»		

**Сведения о геодезической основе, использованной
при подготовке Проекта**

Система координат: МСК-61				
№ п/п	Название пункта и тип знака геодезической сети	Класс геодезической сети	Координаты	
			X	Y
1	2	3	4	5
1	Чалтырь, (п.знак)	2	430595.00	1411464.67
2	Сухой Чалтырь (пир.)	2	432754.85	1421139.67
3	Султан-Салы (пир.)	2	437758.45	1420154.00

Сведения о средствах измерения

№ п/п	Наименование прибора (инструмента, аппаратуры)	Сведения об утверждении типа измерений	Реквизиты свидетельства о проверке прибора (инструмента, аппаратуры)
1	2	3	4
1	Аппаратура спутниковая геодезическая	Номер: 45084 Срок действия: 19.12.2021	№024733 от 27.11.2017г.
2	Аппаратура спутниковая геодезическая	Номер: 45084 Срок действия: 19.12.2021	№024734 от 27.11.2017г.

**Описание местоположения границ образуемого в соответствии с
проектом межевания территории земельного участка**

Кадастровый квартал образуемого земельного участка: 61:25:0060101		
№ п/п	Наименование характеристик земельного участка	Значение характеристик
1	Адрес земельного участка или описание его местоположения	Ростовская область, р-н Мясниковский, х. Весёлый, ул. Мира, 1
2	Категория земель	Земли населённых пунктов
3	Вид разрешенного использования	Малозэтажная многоквартирная жилая застройка
4	Площадь земельного участка ± величина погрешности определения площади ($P \pm \Delta P$), м	500
5	Предельный минимальный и максимальный размер земельного участка (P_{\min} и P_{\max})	$P_{\min} = 300 \text{ м}^2$ $P_{\max} = 2500 \text{ м}^2$
6	Кадастровый номер или иной номер объекта недвижимости, расположенного на земельном участке	-
7	Иные сведения	-

Сведения о характерных точках границы образуемого земельного участка

Объект числен- ность характ- ерных точек границ	Координаты, м				Средняя квадратическая погрешность положения характерной точки (Mt), м	Средняя квадратическая погрешность положения характерной точки (Mt), м точек изменяемых границ
	координаты, м		координаты, м			
	X	Y	X	Y		
1	2	3	4	5	6	7
-	-	-	433793.65	1400004.50	0.10	0.10
-	-	-	433805.45	1400031.14	0.10	0.10
-	-	-	433789.54	1400037.19	0.10	0.10
-	-	-	433777.29	1400012.01	0.10	0.10
-	-	-	433793.65	1400004.50	0.10	0.10

Сведения о земельных участках, смежных с уточняемым земельным участком		
Обозначение характерной точки или части границ	Кадастровые номера земельных участков, смежных с образуемым земельным участком	Сведения о правообладателях смежных земельных участков
1	2	3
3-6	61:25:0060101:918	Отсутствуют сведения о правах

**Описание местоположения границ образуемого в соответствии с
проектом межевания территории земельного участка**

Кадастровый квартал образуемого земельного участка: 61:25:0060101		
№ п/п	Наименование характеристик земельного участка	Значение характеристик
1	Адрес земельного участка или описание его местоположения	Ростовская область, р-н Мясниковский, х. Весёлый, ул. Мира, 1
2	Категория земель	Земли населённых пунктов
3	Вид разрешенного использования	Малоэтажная многоквартирная жилая застройка
4	Площадь земельного участка ± величина погрешности определения площади ($P \pm \Delta P$), м	2026
5	Предельный минимальный и максимальный размер земельного участка (P_{\min} и P_{\max})	$P_{\min} = 300 \text{ м}^2$ $P_{\max} = 2500 \text{ м}^2$
6	Кадастровый номер или иной номер объекта недвижимости, расположенного на земельном участке	
7	Иные сведения	-

Сведения о характерных точках границы образуемого земельного участка

Объект наименование характерных точек границ	Координаты, м				Средняя квадратическая погрешность положения характерной точки (Mt), м	Средняя квадратическая погрешность положения характерной точки (Mt), м точек изменяемых границ
	координаты, м		координаты, м			
	X	Y	X	Y		
	2	3	4	5		
1	-	-	433813.10	1399980.82	0.10	0.10
	-	-	433832.74	1400020.75	0.10	0.10
	-	-	433805.45	1400031.14	0.10	0.10
	-	-	433793.65	1400004.50	0.10	0.10
	-	-	433777.29	1400012.01	0.10	0.10
	-	-	433789.54	1400037.19	0.10	0.10

7	-	-	433772.44	1400043.71	0.10	0.10
8	-	-	433758.34	1400011.57	0.10	0.10
1	-	-	433813.10	1399980.82	0.10	0.10

Сведения о земельных участках, смежных с уточняемым земельным участком		
Обозначение характерной точки или части границ	Кадастровые номера земельных участков, смежных с образуемым земельным участком	Сведения о правообладателях смежных земельных участков
1	2	3
2-3 6-7	61:25:0060101:918	Отсутствуют сведения о правах

Протокол № 4
общего собрания собственников помещений в многоквартирном доме, расположенном
по адресу: Ростовская область, Мясниковский район,
х. Веселый, ул. Мира, 1
проведенного в форме совместного присутствия (в очной форме)

х. Веселый, ул. Мира, 1

« 30 » июня 2020 г.

Вид собрания внеочередное

Общее собрание собственников помещений в многоквартирном доме проводится по инициативе: Егоровой Яны Олеговны, кв. № 5

Общая площадь многоквартирного дома - 316,0 кв.м.

Общая площадь жилых помещений – 280,0 кв.м., в том числе площадь жилых помещений, находящихся в государственной (муниципальной) собственности, – 34,1 кв.м.

Общая площадь нежилых помещений, в том числе площадь нежилых помещений, находящихся в государственной (муниципальной) собственности, - 00,0 кв.м.

Общее количество голосов собственников помещений многоквартирном доме - 280,0 (100%).

Присутствовали:

Собственники помещений в многоквартирном доме, их представители согласно листу голосования (приложение № 1);

2. Интересы муниципального образования «Недвиговское сельское поселение» представляет Колесникова Ольга Владимировна – глава Администрации Недвиговского сельского поселения, действующая на основании Устава муниципального образования «Недвиговское сельское поселение»

Количество голосов собственников помещений, принявших участие в голосовании, - 213,0 (76,07%).

Кворум - имеется.

Общее собрание собственников помещений - правомочно.

ПОВЕСТКА ДНЯ:

1. Об избрании Егоровой Яны Олеговны председателем и Ровеньковой Ольги Вениаминовны секретарем общего собрания собственников помещений в многоквартирном доме;

2. Об избрании счётной комиссии в составе трех человек:

- Егоровой Яны Олеговны;
- Ровеньковой Ольги Вениаминовны;
- Харахашян Валентины Дмитриевны.

3. Об утверждении проекта межевания территории земельных участков, находящихся в общедолеовой собственности собственников помещений в многоквартирном доме согласно приложению к настоящему протоколу, для постановки на учет. В результате образуются два земельных участка:

- ЗУ1 площадью 2026 кв.м.;
- ЗУ2 площадью 500 кв.м.

4. Об отказе от общедолеовой собственности на земельный участок ЗУ2 площадью 500 кв.м. в пользу муниципального образования «Недвиговское сельское

поселение» в целях проведения работ по благоустройству территории земельного участка (устройство спортивной площадки, устройство асфальтобетонного покрытия, устройство контейнерной площадки) за счет средств бюджета Недвиговского сельского поселения Аясниковского района;

5. О заключении соглашения с Администрацией Недвиговского сельского поселения о содержании и уборке земельного участка ЗУ2 площадью 500 кв.м. собственниками помещений в многоквартирном доме после окончания работ по благоустройству указанного участка на неограниченный срок.

6. Об определении Егоровой Яны Олеговны кв. № 5 в качестве лица, которое от имени всех собственников помещений в многоквартирном доме уполномочено подписывать соглашение с Администрацией Недвиговского сельского поселения о содержании и уборке земельного участка ЗУ2 площадью 500 кв.м. собственниками помещений в многоквартирном доме после окончания работ по благоустройству указанного участка на неограниченный срок.

Результаты голосования по вопросам повестки дня:

1. По первому вопросу повестки дня предложено:

Избрать Егорову Яну Олеговну, кв.№5 председателем и Ровенькову Ольгу Винаминовну секретарем общего собрания собственников помещений в многоквартирном доме.

Голосовали: за - (100%), против – 0 (0%), воздержались - 0 (0%).

Решили: избрать Егорову Яну Олеговну, кв.№5 председателем и Ровенькову Ольгу Винаминовну секретарем общего собрания собственников помещений в многоквартирном доме.

2. По второму вопросу повестки дня предложено:

Избрать счётную комиссию в составе трех человек:

- Егоровой Яны Олеговны;
- Ровеньковой Ольга Винаминовны;
- Харахашян Валентины Дмитриевны.

Голосовали: за - (100%), против – 0 (0%), воздержались - 0 (0%).

Решили: Избрать счётную комиссию в составе трех человек:

- Егоровой Яны Олеговны;
- Ровеньковой Ольга Винаминовны;
- Харахашян Валентины Дмитриевны.

3. По третьему вопросу повестки дня предложено:

Утвердить проект межевания территории земельных участков, находящихся в частной собственности собственников помещений в многоквартирном доме согласно приложению к настоящему протоколу, для постановки на учет. В результате образуется два земельных участка:

- ЗУ1 площадью 2026 кв.м.;
- ЗУ2 площадью 500 кв.м.

Голосовали: за - (100%), против – 0 (0%), воздержались - 0 (0%).

Решили: Утвердить проект межевания территории земельных участков, находящихся в общей долевой собственности собственников помещений в многоквартирном доме согласно приложению к настоящему протоколу, для постановки на учет. В результате образуются два земельных участка:

- ЗУ1 площадью 2026 кв.м.;
- ЗУ2 площадью 500 кв.м.

4. По четвертому вопросу повестки дня предложено:

Отказаться от общей долевой собственности на земельный участок ЗУ2 площадью 500 кв.м. в пользу муниципального образования «Недвиговское сельское поселение» в целях проведения работ по благоустройству территории земельного участка (устройство спортивной площадки, устройство асфальтобетонного покрытия, устройство контейнерной площадки) за счет средств бюджета Недвиговского сельского поселения Мясниковского района.

Голосовали: за - (100%), против – 0 (0%), воздержались - 0 (0%).

Решили: Отказаться от общей долевой собственности на земельный участок ЗУ2 площадью 500 кв.м. в пользу муниципального образования «Недвиговское сельское поселение» в целях проведения работ по благоустройству территории земельного участка (устройство спортивной площадки, устройство асфальтобетонного покрытия, устройство контейнерной площадки) за счет средств бюджета Недвиговского сельского поселения Мясниковского района.

5. По пятому вопросу повестки дня предложено:

Заключить соглашение с Администрацией Недвиговского сельского поселения о содержании и уборке земельного участка ЗУ2 площадью 500 кв.м. собственниками помещений в многоквартирном доме после окончания работ по благоустройству указанного участка на неограниченный срок.

Голосовали: за - (100%), против – 0 (0%), воздержались - 0 (0%).

Решили: Заключить соглашение с Администрацией Недвиговского сельского поселения о содержании и уборке земельного участка ЗУ2 площадью 500 кв.м. собственниками помещений в многоквартирном доме после окончания работ по благоустройству указанного участка на неограниченный срок.

6. По шестому вопросу повестки дня предложено:

Определить Егорову Яну Олеговну кв. № 5 в качестве лица, которое от имени всех собственников помещений в многоквартирном доме уполномочено подписывать соглашение с Администрацией Недвиговского сельского поселения о содержании и уборке земельного участка ЗУ2 площадью 500 кв.м. собственниками помещений в многоквартирном доме после окончания работ по благоустройству указанного участка на неограниченный срок.

Голосовали: за - (100%), против – 0 (0%), воздержались - 0 (0%).

Решили: Определить Егорову Яну Олеговну кв. № 5 в качестве лица, которое от

имени всех собственников помещений в многоквартирном доме уполномочено подписывать соглашение с Администрацией Недвиговского сельского поселения о содержании и уборке земельного участка ЗУ2 площадью 500 кв.м. собственниками помещений в многоквартирном доме после окончания работ по благоустройству указанного участка на неограниченный срок.






Приложения:

1. Копия листа голосования собственников (представителей собственников) помещений в многоквартирном доме - на двух листах.
2. Проект межевания территории.

Председатель общего собрания

Секретарь общего собрания

Члены счетной комиссии:

	Егорова Я.О.
	Ровенькова О.В.
	Егорова Я.О.
	Ровенькова О.В.
	Харахашян В.Д.

ЛИСТ ГОЛОСОВАНИЯ

собственников (представителей собственников) помещений в многоквартирном доме, расположенном по адресу: Ростовская область, Мясниковский район, х. Веселый, ул. Мира, 1,

№ п/п	№ помещения	ФИО/наименование собственника помещения или его представителя	Вид и реквизиты документа, удостоверяющего личность (для физических лиц и индивидуальных предпринимателей), ОГРН, ИНН для юридических лиц, реквизиты документа, подтверждающего полномочия (для представителей по доверенности)	Вид и реквизиты документа, подтверждающего наличие права собственности на помещение	Общая площадь помещения, кв.м	Доля в праве общей собственности на помещение	Доля в праве общей собственности и на общее имущество в многоквартирном доме	Результаты голосования по вопросам повестки дня (указать: за, против или воздержался) ³						Подпись
								№1	№2	№3	№4	№5	№6	
1	2	3	4	5	6	7	8	9	10	11	12	13	14	15
1	Кв. № 5	Егорова Любовь Степановна	Паспорт, серия 60 08 № 241635, выдан Отделением в селе Чалтырь межрайонного отдела УФМС России по Ростовской области в селе Покровское, 24.04.2008 г.	Свидетельство о серии 61-АД № 317056 от 18.11.2008 г.	34,3 кв.м.			за	за	за	за	за	за	15
2	Кв. № 7	Болотнов Вячеслав Владимирович	Паспорт, серия 6009 № 503874, выдан Отделением в селе Чалтырь межрайонного отдела УФМС России по Ростовской области в селе Покровское, 15.05.2009 г.	Свидетельство о серии РО-61 № 021882 от 29.08.2000 г.	34,3 кв.м.			за	за	за	за	за	за	

Еф

Вяч



Администрация Мысниковского района
ПОСТАНОВЛЕНИЕ

29.07.2003

№ 615

с. Мысники

О разработке проекта планировки
и межевания территории

В соответствии с Федеральным законом от 06.10.2003 № 131-ФЗ «Об общих принципах организации местного самоуправления в Российской Федерации», статьями 45, 46 Градостроительного кодекса Российской Федерации, Земельным кодексом Российской Федерации, Федеральным законом от 25.10.2001 № 137-ФЗ «О введении в действие Земельного кодекса Российской Федерации», Уставом Мысниковского района, заявлением Администрации Мысниковского сельского поселения о предоставлении разрешения на разработку проекта планировки и проекта межевания территории, Администрация Мысниковского района

постановляет:

1. Администрации Мысниковского сельского поселения предоставить разрешение на разработку проекта планировки и межевания территории для образования земельных участков:

- с условным номером 61:25:006010-001, площадью 10,0 кв. м, расположенного по адресу Ростовская область, Мысниковский район, д. Веселый, ул. Мира, 16;

- с условным номером 61:25:006010-002, площадью 10,0 кв. м, расположенного по адресу Ростовская область, Мысниковский район, д. Веселый, ул. Мира, 1;

- с условным номером 61:25:006010-003, площадью 10,0 кв. м, расположенного по адресу Ростовская область, Мысниковский район, д. Веселый, ул. Мира, 3а.


2. Подготовленную документацию по проекту планировки территории (проект планировки и межевания территории) предоставить на рассмотрение Комитета строительства и ЖКХ Администрации Мысниковского района.

3. Со дня опубликования настоящего постановления физические и юридические лица предоставляют в Администрацию Мысниковского района информацию о наличии земельных участков, расположенных на территории, подлежащей планировке территории (проект планировки и межевания территории).

4. Признать утратившим силу постановление Администрации Мяениковского района от 17.06.2020 № 38 «О разработке проекта планировки и межевания территории» признано утратившим силу.

5. Настоящее постановление подлежит размещению на официальном сайте Администрации Мяениковского района

Глава Администрации
Мяениковского района



В.С. Ивлев

В.С. Ивлев